

# Gemeinde Lindlar

## Innenbereichssatzung - Hartegasse - 1. Änderung


Maßstab 1:1.000

### Planzeichenerklärung

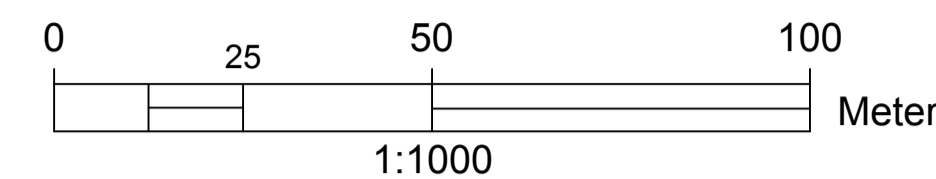
#### 1. Sonstige Planzeichen



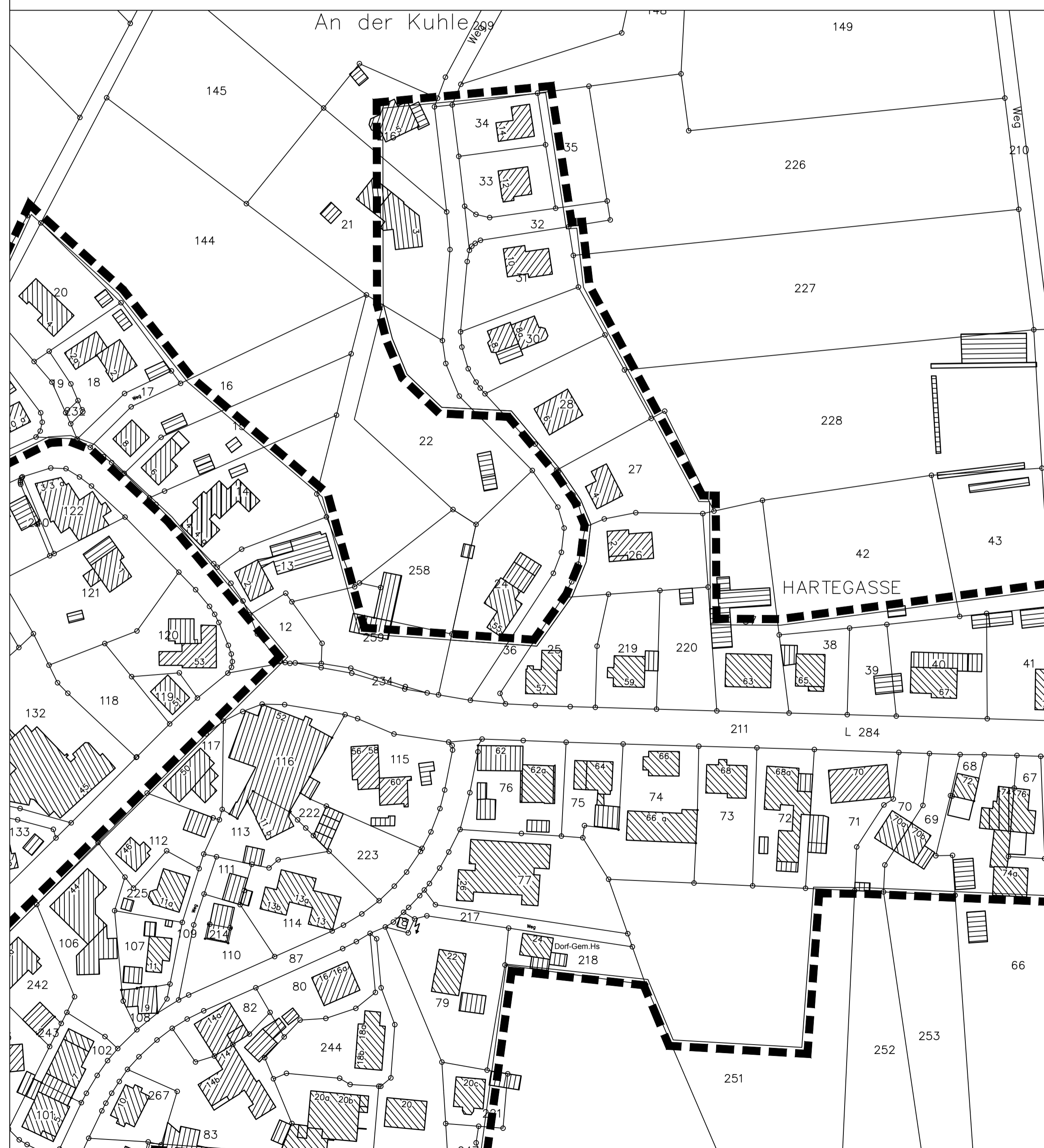
Grenze des räumlichen Geltungsbereichs der Innenbereichssatzung



Grenze des räumlichen Geltungsbereichs der 1. Änderung der Innenbereichssatzung

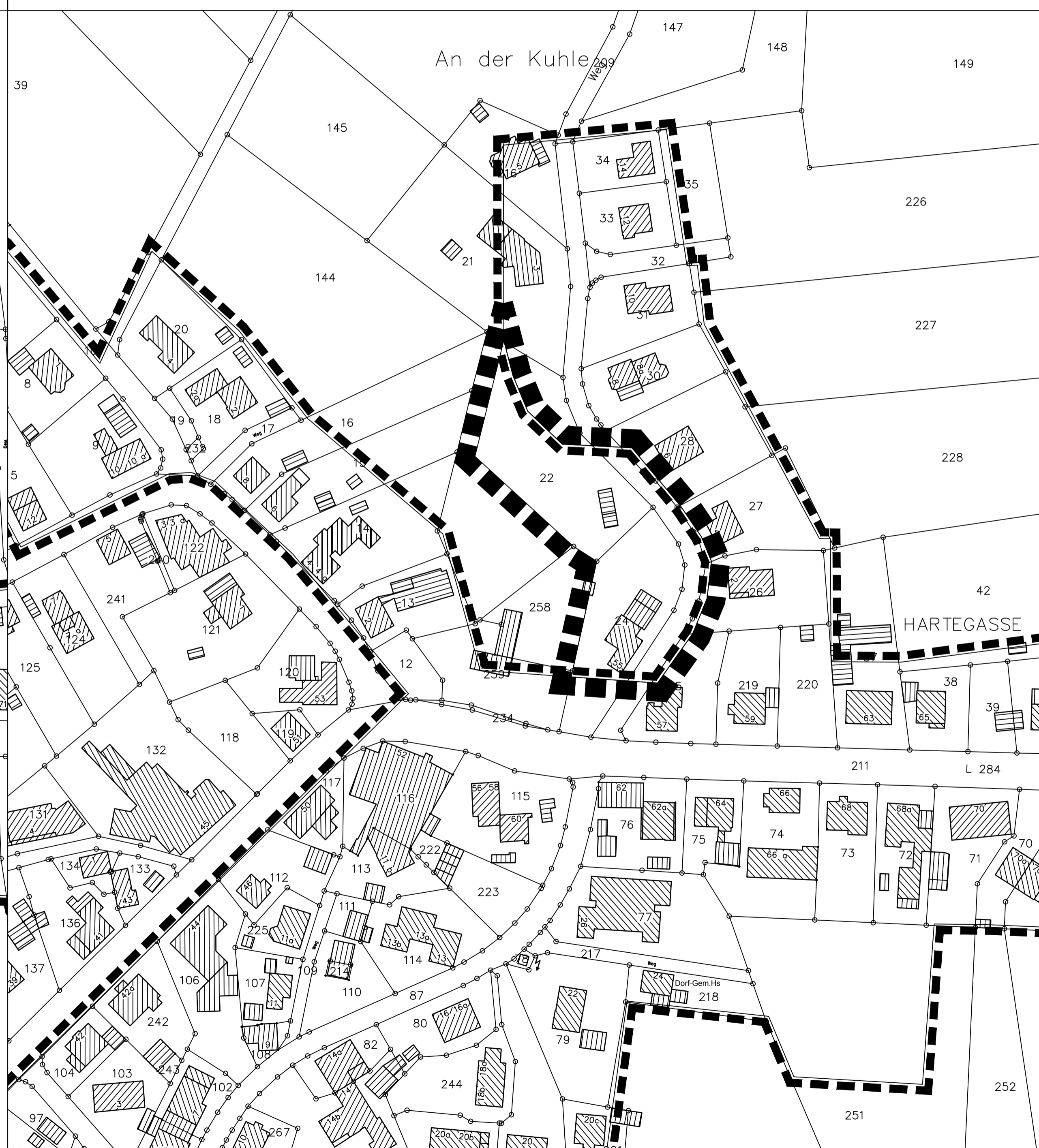


### Bestand



© Geobasisdaten: Oberbergischer Kreis, Geoinformation und Liegenschaftskataster, Gummersbach

### Planung



© Geobasisdaten: Oberbergischer Kreis, Geoinformation und Liegenschaftskataster, Gummersbach

### Verfahrensvermerke

#### AUFSTELLUNGSBESCHLUSS

Gem. § 2 Abs. 1 BauGB beschloss der Bau-, Planungs und Umweltausschuss der Gemeinde Lindlar am ..... die Aufstellung einer Satzung für dieses Gebiet.

Lindlar, den .....

Bürgermeister .....

#### BEKANNTMACHUNG

Der Beschluss des Bau-, Planungs- und Umweltausschuss der Gemeinde Lindlar zur Aufstellung dieser Satzung vom ..... ortsüblich bekannt gemacht.

Lindlar, den .....

Bürgermeister .....

#### Beteiligungsverfahren

Der betroffenen Öffentlichkeit wurde Gelegenheit zur Stellungnahme innerhalb einer angemessenen Frist gegeben, bzw. die Auslegung hat gemäß § 3 Abs. 2 BauGB ..... bis ..... stattgefunden. Die berührten Behörden und sonstigen Träger öffentlicher Belange hatten Gelegenheit zur Abgabe einer Stellungnahme bzw. wurden beteiligt nach § 4 Abs. 2 BauGB.

Lindlar, den .....

Bürgermeister .....

#### SATZUNGSBESCHLUSS

Diese Satzung ist aufgrund des § 34 Abs. 4 BauGB in Verbindung mit den §§7 und 41 der Gemeindeordnung für das Land NRW am ..... beschlossen worden.

Lindlar, den .....

Bürgermeister .....

#### BEKANNTMACHUNG

Diese Satzung ist aufgrund des § 34 Abs. 4 BauGB in Verbindung mit den §§7 und 41 der Gemeindeordnung für das Land NRW am ..... beschlossen worden.

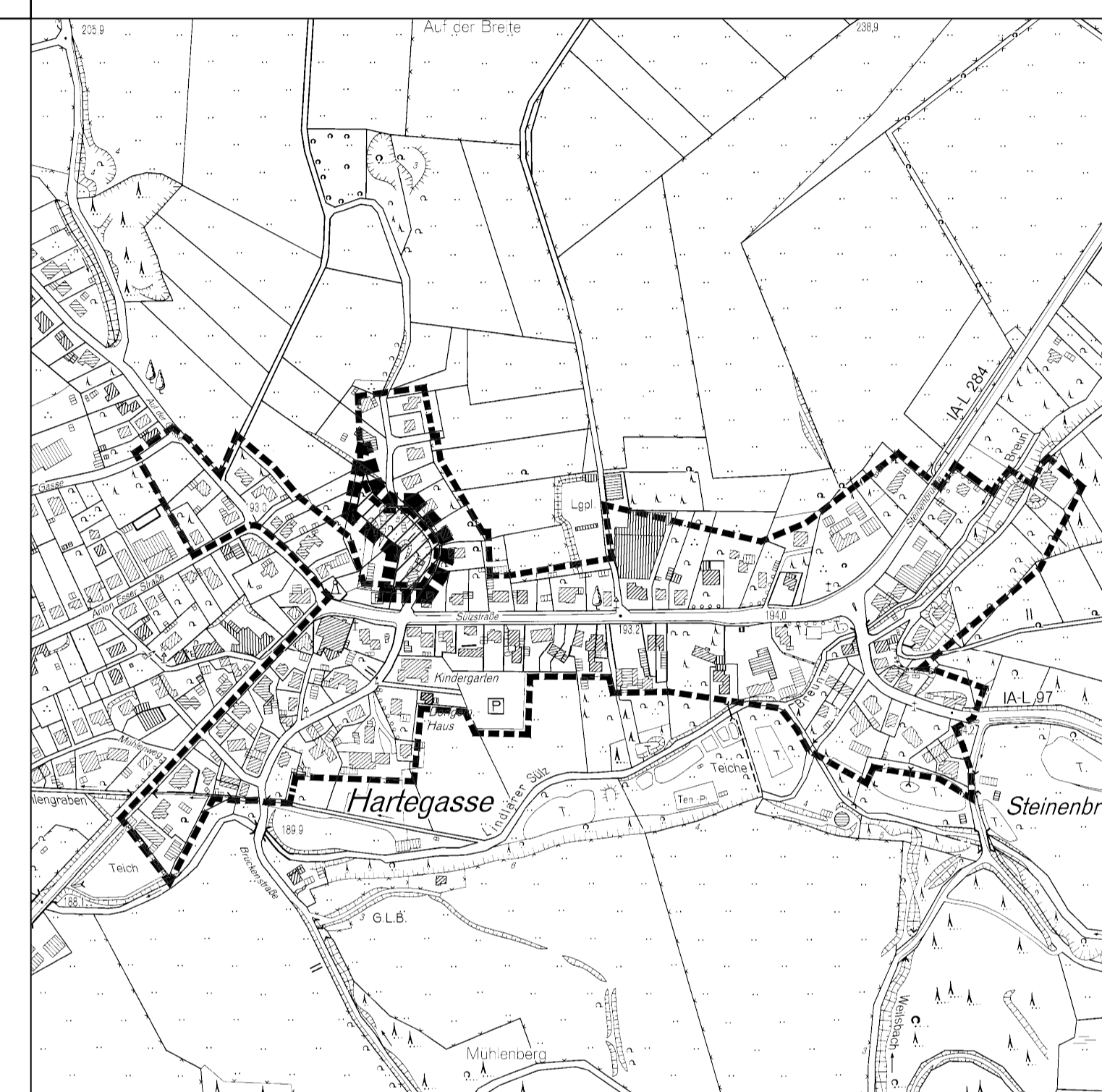
In der Bekanntmachung der Satzung wurde auf die Vorschriften des §44 Abs. 3. Satz 1 u. 2 sowie Abs. 4 BauGB hingewiesen.

Die Satzung wird mit der Bekanntmachung vom ..... rechtsverbindlich.

Lindlar, den .....

Bürgermeister .....

### Übersichtsplan ohne Maßstab



© Geobasisdaten: Oberbergischer Kreis, Geoinformation und Liegenschaftskataster, Gummersbach

GEMEINDE LINDLAR



## Innenbereichssatzung - Hartegasse - 1. Änderung

Maßstab  
1 : 1000

Datum  
22.10.2019